







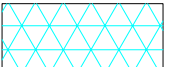

DILIGENCIA:
PARA HACER CONSTAR QUE ESTE DOCUMENTO
RESULTÓ DEFINITIVAMENTE APROBADO POR EL
PLENO DE LA C.O.T.M.A.C. EN SESIÓN CELEBRADA
EL 2 DE OCTUBRE DE 2009

SANTA CRUZ DE TENERIFE., 25 ENERO 2010

EL SECRETARIO DE LA C.O.T.M.A.C.
P.A. EL FUNCIONARIO

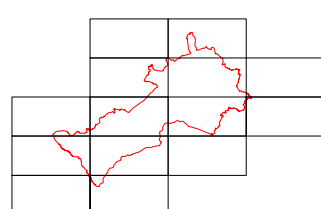

Pedro Sosa Martín

LEYENDA

- | | | | |
|---|--|---|--|
|  Límite del Espacio Natural Protegido |  Suelo Rústico Forestal.
Normas subsidiarias Santa Úrsula. |  Suelo Rústico de Protección Natural
Según Plan General La Matanza |  Suelo Rústico de Protección Forestal.
Normas subsidiarias El Rosario. |
|  Suelo Rústico Forestal de cumbre.
Normas subsidiarias La Victoria. |  Suelo Rústico Especialmente Protegido.
Normas subsidiarias El Sauzal. |  Suelo Rústico de Protección Forestal Integral.
Normas subsidiarias Candelaria. |  Zona de Interés Forestal.
Subzona de Espacio Natural Protegido.
Plan General Ordenación Urbana de Tacoronte. |

APROBACIÓN DEFINITIVA
PAISAJE PROTEGIDO DE LAS LAGUNETAS

LEYENDA



Red Canaria de Espacios
Naturales Protegidos
Espacios naturales de la isla de
TENERIFE

MAPA DE
SISTEMA TERRITORIAL Y URBANÍSTICO (2)
Planeamiento Municipal

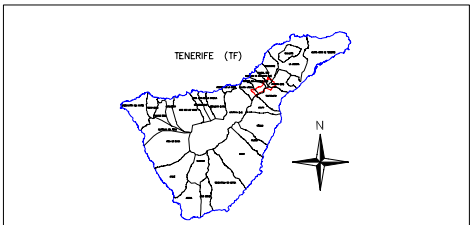
 **Gobierno de Canarias**
Consejería de Medio Ambiente
y Ordenación Territorial
Dirección General
de Ordenación del Territorio

EQUIDICURVAS 25 m.
HUSO 28
ELIPSOIDE WGS 84
PROYECCIÓN UTM

BASE CARTOGRÁFICA


GRAFCAN
Fecha de base cartográfica: 1996

PLANO DE SITUACIÓN



Provincia:
SANTA CRUZ DE TENERIFE.
Municipios:
CANDELARIA, LA MATANZA, SANTA ÚRSULA,
EL ROSARIO, LA VICTORIA, SAUZAL, TACORONTE